




I SENTIERI DEL CONERO

 Difficoltà
Difficulty

 Tempo
Time

Km Lunghezza
Length

301	Traversata del Conero Crossing of the Conero	Turistico	4 h	8,26	   da Poggio a S. Pietro
301a	Belvedere Nord Belvedere North	Turistico	0:45 h	2,00	
301b	Incisioni rupestri Petroglyphs	Turistico	0:30 h	0,69	
301c	Grotta del Mortarolo Cave of the Mortarolo	Turistico	0:20 h	0,10	
302	Le Due Sorelle * * Two Sisters	Turistico	1 h	0,45	 Fino alla punta della croce
303	Sassi Neri Sassi Neri	Turistico	0:45 h	1,45	 
304	S. Michele St. Michele	Turistico	0:30 h	0,95	 
305	S. Lorenzo St. Lorenzo	Turistico	1:30 h	2,75	  
306	S. Andrea St. Andrea	Turistico	1:30 h	2,07	  
307	Grotte Romane Roman Caves	Turistico	2 h	2,28	
308	dei Gigli Gigli	Turistico	1 h	1,25	
309	Anello di Portonovo Path of di Portonovo	Turistico	1:30 h	2,43	
310	del Trave Trave	Escursionistico	1:30 h	0,79	
311	della Sardella * * Sardella	Escursionistico	0:30 h	0,45	
312	della Vedova * Vedova	Escursionistico	1 h	0,448	
313	La Scalaccia e le 3 Valli Scalaccia Varianti: 313A: Via S. Margherita 313B: di M. Venanzio (Sentiero delle Tre Valli)	Escursionistico	2 h	0,868 0,94 0,79	
314	Capo d'Acqua Capo d'Acqua	Turistico	1 h	1,81	  
315	Anello della Pecorara Path of Pecorara	Turistico	3 h	6,37	  
315a	Monte Colombo Monte Colombo	Turistico	0:30 h	1,19	  
316	del Betelico Betelico	Turistico	3 h	5,88	  
317	del Boranico Boranico	Turistico	3 h	4,39	  
318	Anello della Gradina Path of Gradina	Turistico	3,30 h	4,56	  

 Autostrada - A14
Highway - A14

 Area Parcheggio
Parking Area

 Punto Panoramico
Panoramic Point

 Stazione Ferroviaria
Train Station

 Ferrovia
Railway

 Strade Secondarie
Secondary Roads

 Percorso Ciclabile
Cycle Trak

 Strada Provinciale 1
Provincial Road 1

 Area Parco del Conero
Parco del Conero Area

**SENTIERO ACCESSIBILE SOLO FINO AL PUNTO PANORAMICO - *SENTIERI TEMPORANEAMENTE CHIUSI
**TRAIL ONLY ACCESSIBLE UP TO THE PANORAMIC POINT - *TEMPORARILY CLOSED TRAILS

PRIMA DI PARTIRE, INFORMARSI SULL'EFFETTIVA PERCORRIBILITÀ DEL SENTIERO PRESSO IL CENTRO VISITE PARCO DEL CONERO
BEFORE HEADING OFF, MAKE SURE TO CHECK THE ACTUAL TRAIL CONDITIONS AT THE CONERO PARK VISITOR CENTER